Hoe Connected Services voor online navigatie te gebruiken met Toyota Touch 2 - Handleiding

Voordat je online navigatiediensten gebruikt

1. Voor alle Connected Services rond navigatie is de eerste stap dat je auto toegang heeft tot internet. Een van de manieren om verbinding te maken is tethering, waarmee je de internetverbinding van je smartphone via Bluetooth deelt met je auto.

   Kijk voor meer informatie in 'Hoe schakel ik Bluetooth tethering in?'

2. Zorg ervoor dat je Connected Services voor online navigatie ingeschakeld is. Dit kun je doen door je inloggegevens voor de MyToyota app in te voeren in het multimediasysteem.

   Kijk voor meer informatie in 'Hoe activeer ik Connected Services voor online navigatie?'

Het gebruik van Connected Services voor online navigatie – Stap 1

Klik op ‘Kaart’.

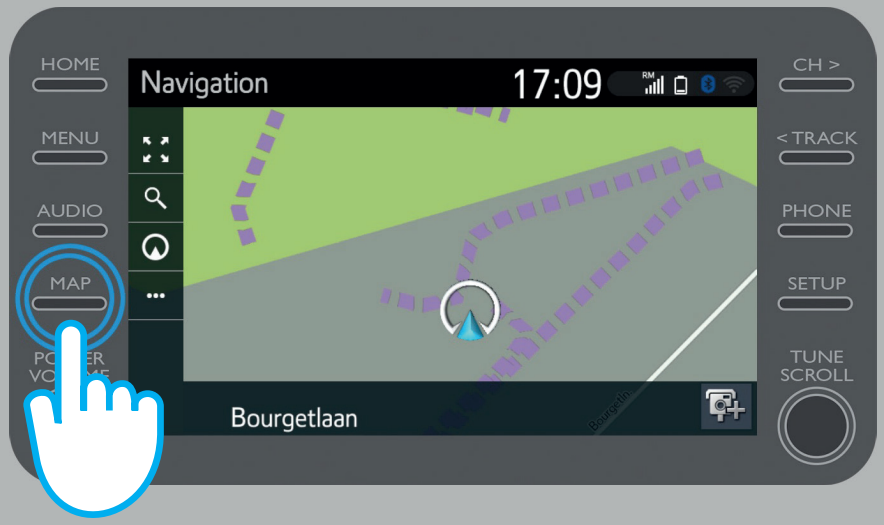

Het gebruik van Connected Services voor online navigatie – Stap 2

Klik op het vergrootglas.

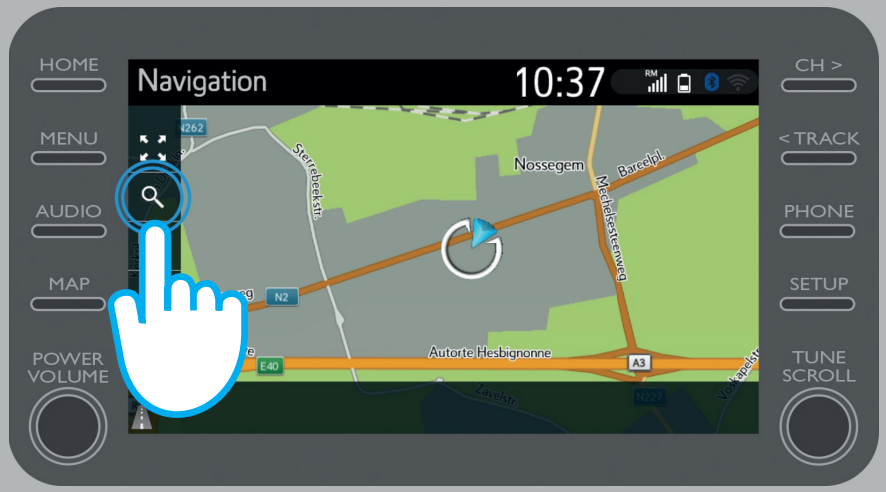

Het gebruik van Connected Services voor online navigatie – Stap 3

Voer je bestemming in.

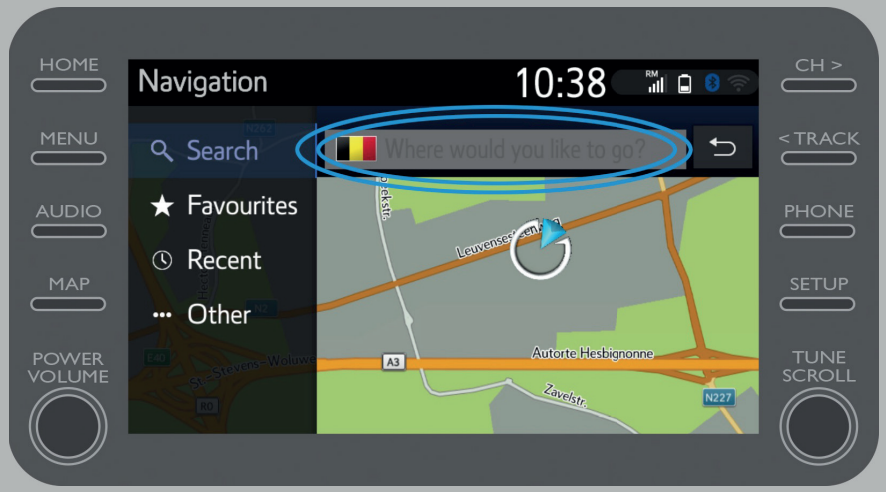

Het gebruik van Connected Services voor online navigatie – Stap 4

Hier vind je:

- Parkeerlocaties
- Google Street View
- Weersverwachting

Het gebruik van Connected Services voor online navigatie – Parkeren

Wanneer je klikt op parkeren …

Het gebruik van Connected Services voor online navigatie – Parkeren

Vind je parkeerlocaties
- In de buurt van je huidige locatie
- In de buurt van je bestemming
- Op je route

Door op de desbetreffende tab te klikken.

Het gebruik van Connected Services voor online navigatie – Parkeren

Vervolgens kun je de afstand tot de verschillende parkeer-locaties bekijken ...

Het gebruik van Connected Services voor online navigatie – Parkeren

... parkeerlocaties
per bedrijf sorteren ...

Het gebruik van Connected Services voor online navigatie – Parkeren

... of op prijs.

Het gebruik van Connected Services voor online navigatie – Google Street View

Wanneer je klikt op
Google Street View ...

Het gebruik van Connected Services voor online navigatie – Google Street View

... kun je beelden zien van je bestemming.

Door te klikken op de pijltjes krijgt je een 360° weergave. Klik op ‘Go’ om naar je bestemming te navigeren.

Het gebruik van Connected Services voor online navigatie – Weersverwachting

Wanneer je klikt op Weersverwachting ...

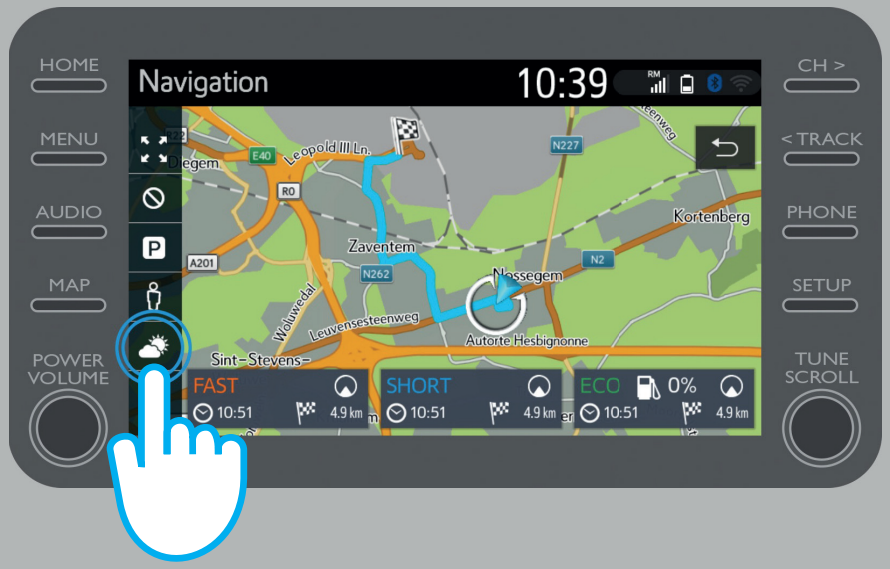

Het gebruik van Connected Services voor online navigatie – Weersverwachting

... zie je de huidige weersomstandig-heden en de weersverwachting voor je bestemming.

Ook kun je een alternatieve locatie kiezen door te klikken op ‘Locatie’.

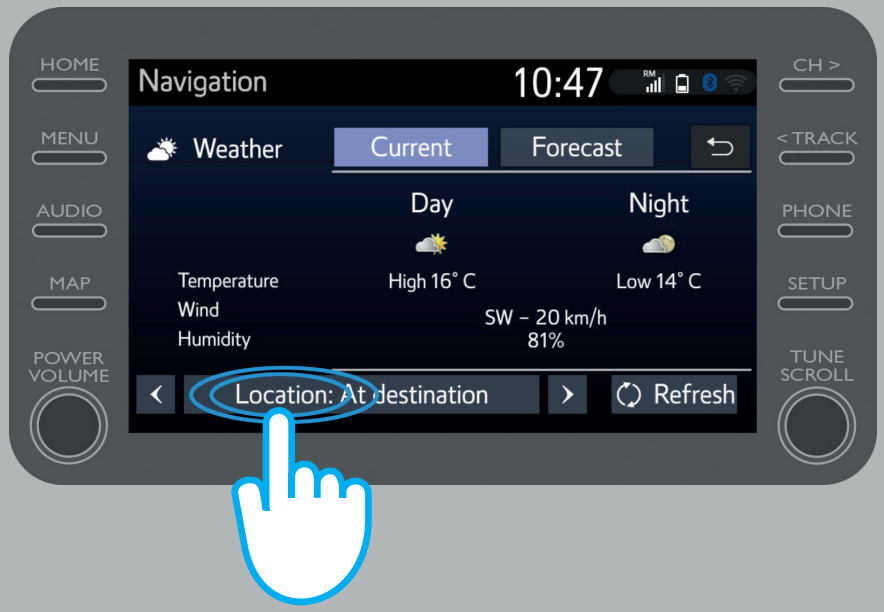

Het gebruik van Connected Services voor online navigatie – Weersverwachting

Vervolgens kun je selecteren voor welke locatie je de weersverwachting zou willen zien.

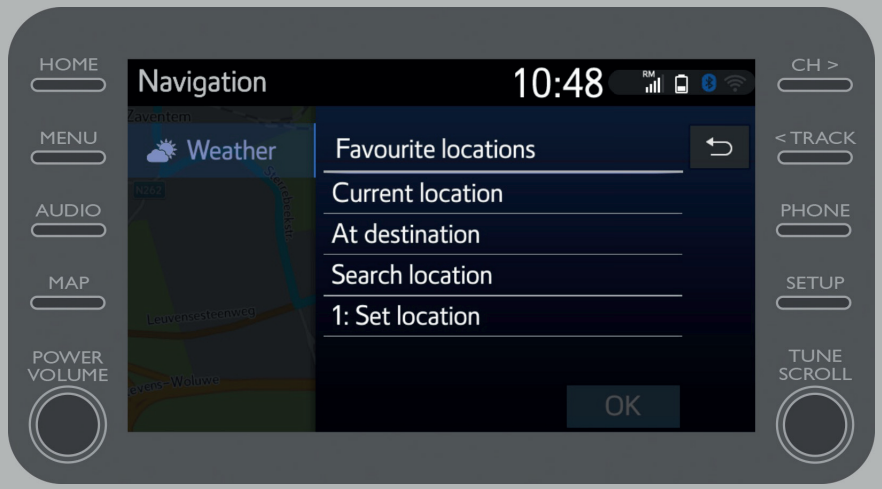

Het gebruik van Connected Services voor online navigatie – Verkeersinformatie

Wanneer je op het navigatiesysteem een route hebt ingesteld, kun je aan de rechterzijde van het scherm actuele verkeersinformatie zien.

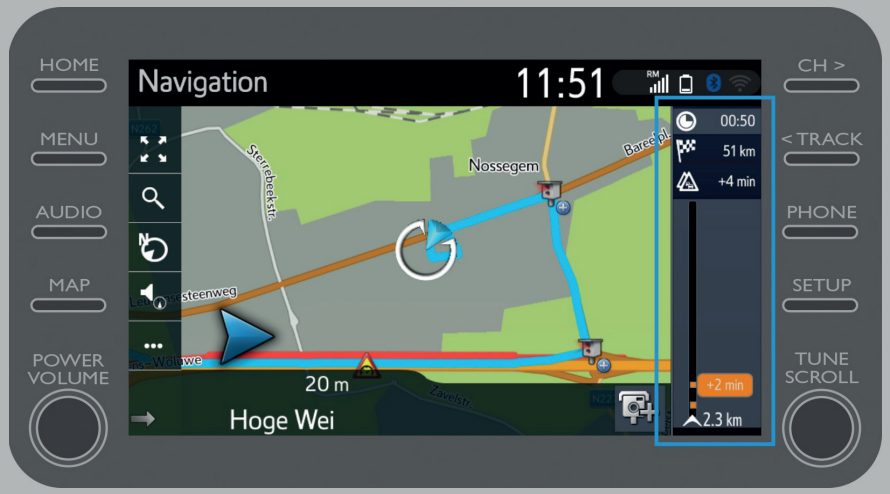

Het gebruik van Connected Services voor online navigatie – Verkeersinformatie

Klik op '...'

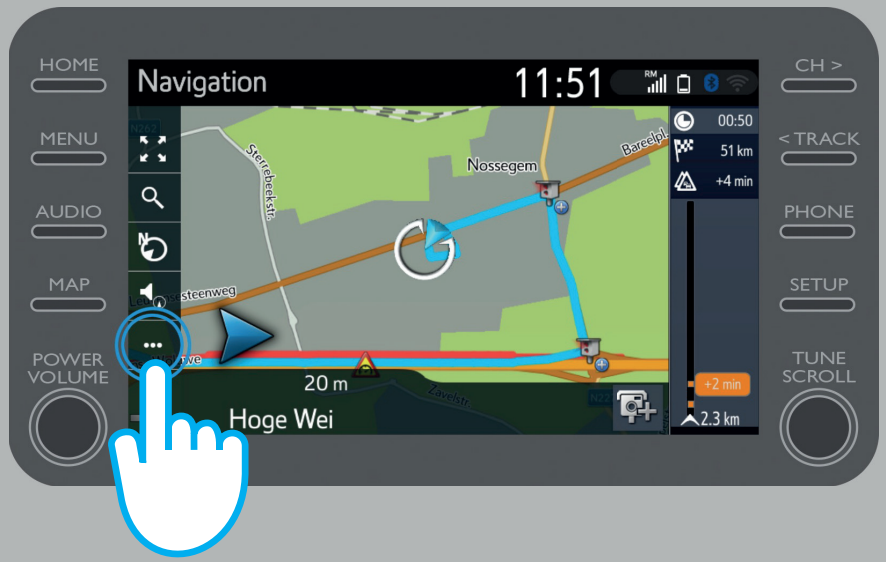

Het gebruik van Connected Services voor online navigatie – Verkeersinformatie

In dit scherm kun je op elk moment actuele verkeersinformatie, tank-stations in de buurt en beschikbare parkeerlocaties zien.

Het gebruik van Connected Services voor online navigatie – Verkeersinformatie

Klik op ‘Verkeer’.

Het gebruik van Connected Services voor online navigatie – Verkeersinformatie

Voor je route kun je de belangrijkste verkeersinformatie raadplegen.

Het gebruik van Connected Services voor online navigatie – Verkeersinformatie

Klik op de verkeersinformatie voor je route voor aanvullende details en om eventueel een andere route te plannen.

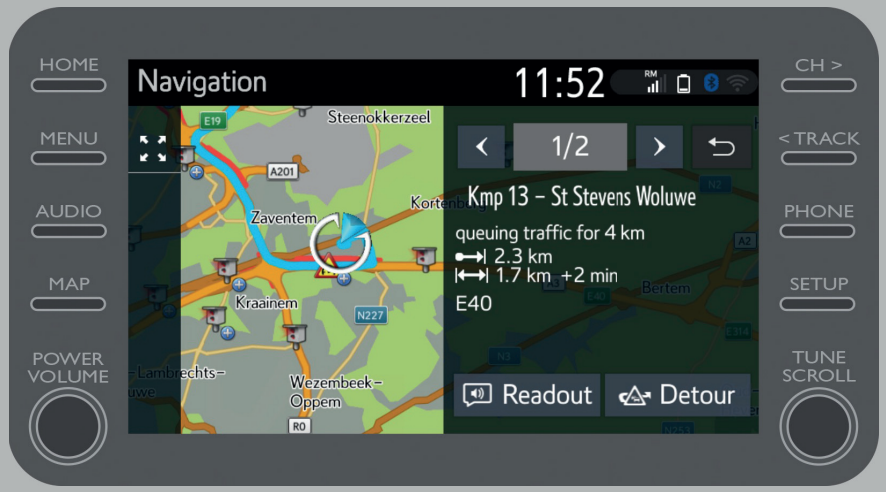

Het gebruik van Connected Services voor online navigatie – Brandstof

Klik op elk moment op ‘Brandstof’ om tankstations te vinden.

Het gebruik van Connected Services voor online navigatie – Brandstof

Je kunt de tankstations sorteren
- In de buurt van je huidige locatie
- In de buurt van je bestemming
- Langs je route

Door op de desbetreffende tab te klikken.

Het gebruik van Connected Services voor online navigatie – Brandstof

Vervolgens kun je de tankstations sorteren op afstand …

Het gebruik van Connected Services voor online navigatie – Brandstof

... op bedrijf ...

Het gebruik van Connected Services voor online navigatie – Brandstof

... of op prijs.

Het gebruik van Connected Services voor online navigatie – Cyclops flitscamera’s

Op de kaart zie je de locatie van flitscamera’s voor snelheidscontroles en verkeerslichten. Om een niet-geregistreerde camera te melden, kun je direct op het camera-symbool klikken.

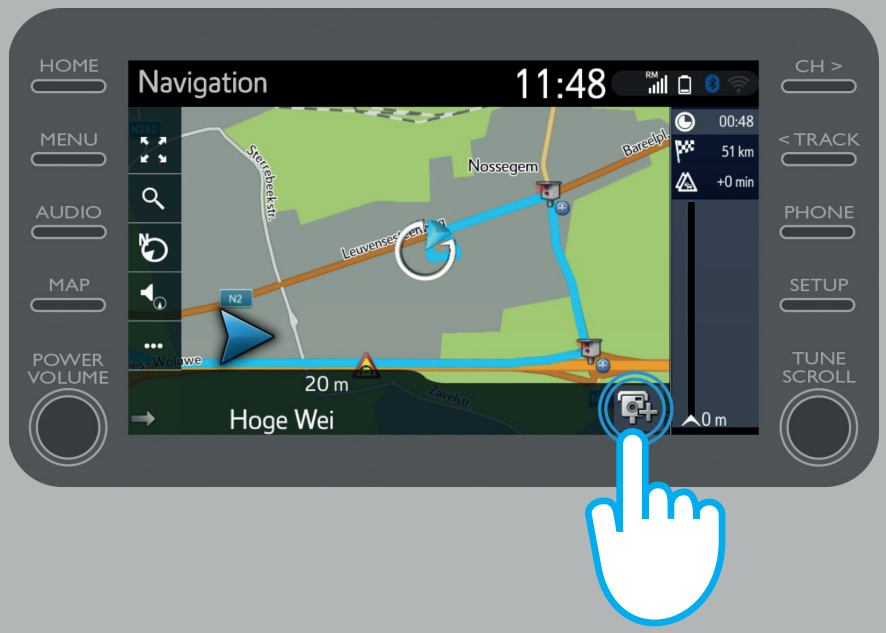

Het gebruik van Connected Services voor online navigatie – Cyclops flitscamera's

Vervolgens kun je aangeven aan welke kant van de weg de camera staat.

Het gebruik van Connected Services voor online navigatie – Coyote

Afhankelijk van het land waarin je je bevindt, heb je mogelijk toegang tot Coyote.

Het gebruik van Connected Services voor online navigatie – Coyote

Ga naar ‘Hoe activeer ik Coyote’ om deze service te activeren.

ELKE FUNCTIE TELT

Connected Services worden continu verbeterd. Schermen en andere visuals in deze handleiding kunnen daarom iets verschillen van de schermen zoals je die ziet in de MyToyota app.